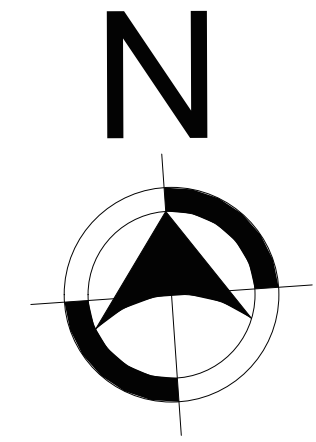



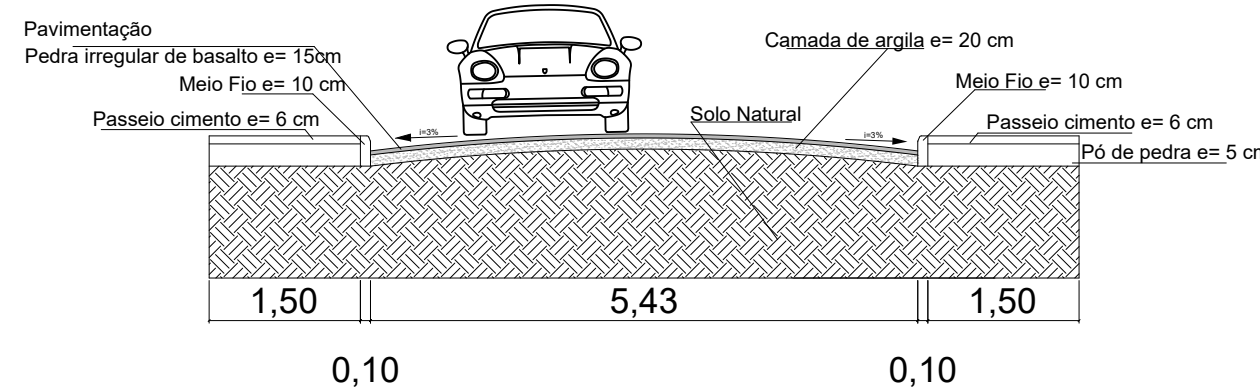
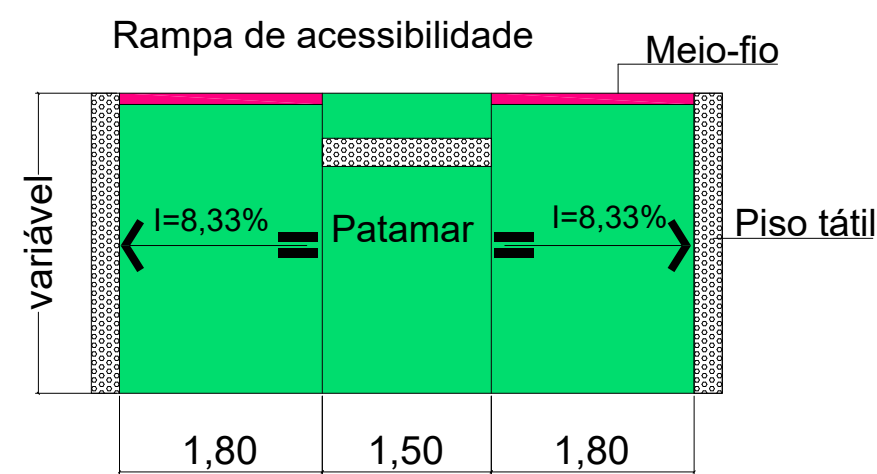
Rua Hermínio Alcântara Vieira



PLANTA BAIXA
esc: 1/350

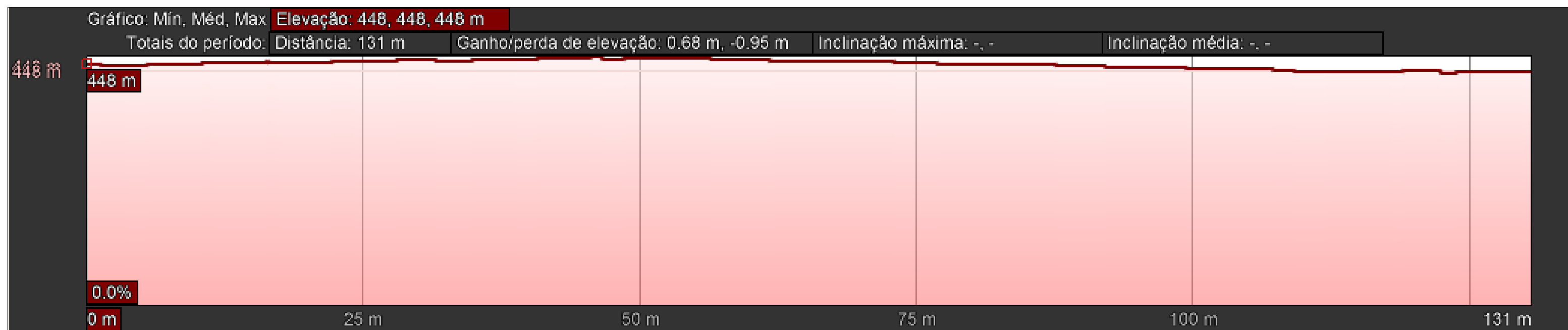


SINALIZAÇÃO
esc: 1/400



CORTE TRANSVERSAL
1/75

Perfil longitudinal Rua Ana Maria Pires de Almeida



LEGENDA:

- Calçamento pedra irregular - área 580,10 m²
- Meio-fio - 149,30 m
- Passeio Público a construir - área 391,70 m²
- Faixa de segurança
- Boca de Lobo - construir
- Canalização pluvial

COORDENADAS GEOGRÁFICAS:

29°05'03.50"S
53°50'31.38"O



PREFEITURA MUNICIPAL DE TUPANCIRETÃ
Rua Expedicionário João Moreira Alberto, 181 - Tupanciretã - RS
DEPARTAMENTO DE ENGENHARIA, ARQUITETURA E URBANISMO

PREFEITO MUNICIPAL - CARLOS AUGUSTO BRUM DE SOUZA

ENGENHEIRO CIVIL PAULO ROBERTO BECK RAD - CREA RS 010.326

PAVIMENTAÇÃO - PEDRAS IRREGULARES

LOCAL: Rua Ana Maria Pires de Almeida - Bairro Severo da Rosa - Tupanciretã/RS

PRANCHA: Planta baixa - sinalização - cortes ESCALA: indicada desenho N.º PRANCHA:

ÁREA CALÇAMENTO: 580,10 m² ÁREA DOS PASSEIOS: 391,70 m² DATA: Outubro/ 2018

UN.