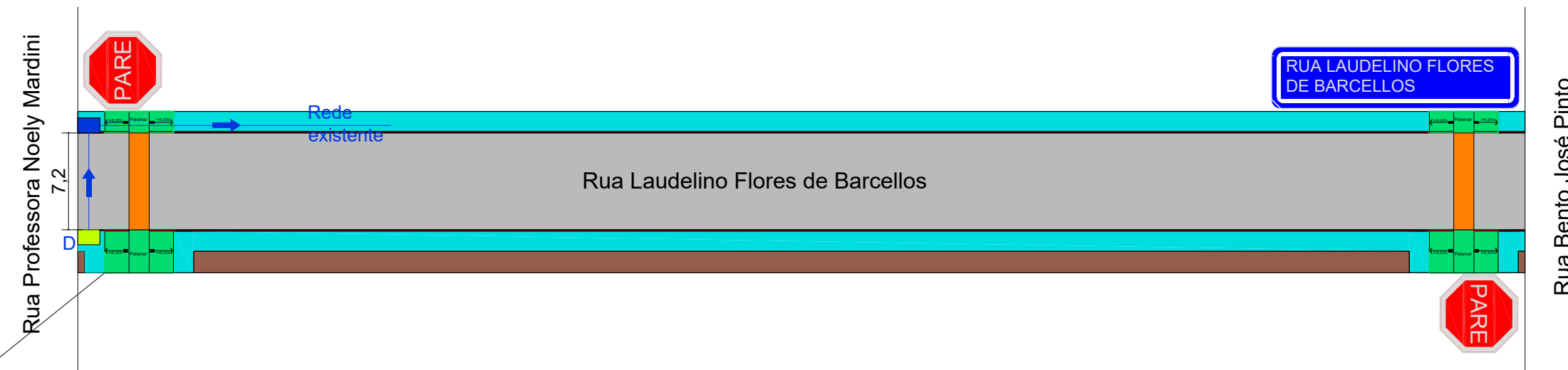
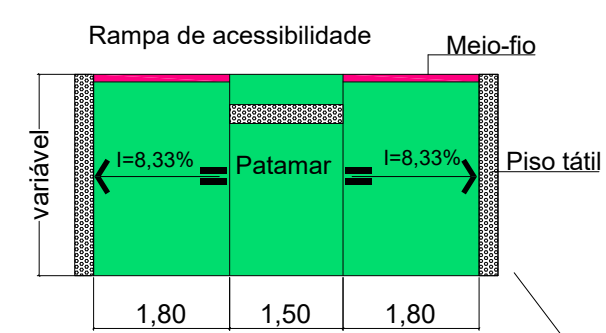


PLANTA BAIXA
esc: 1/350

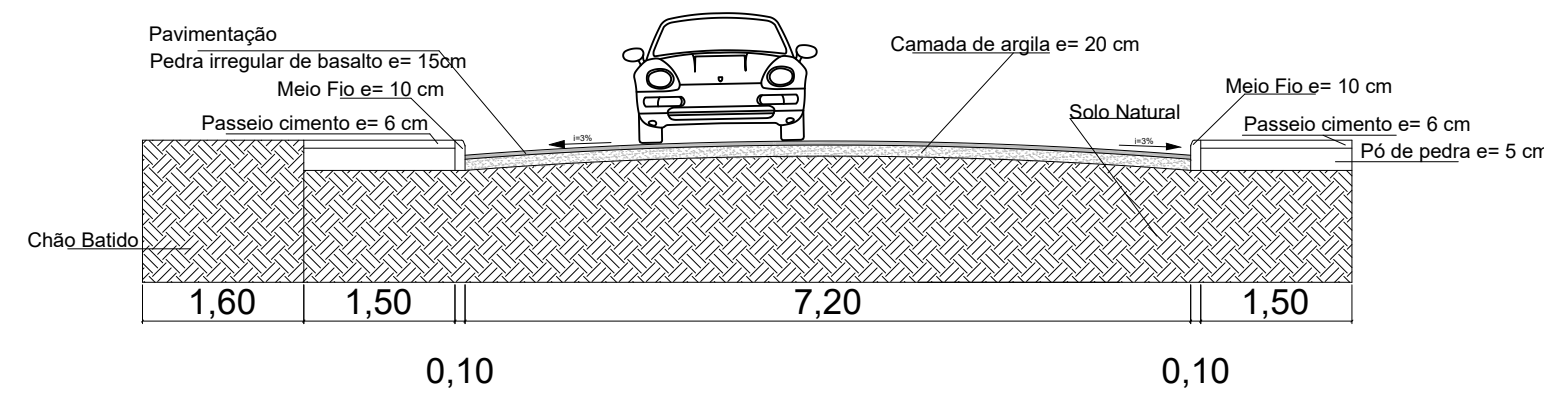
LEGENDA:

- Calçamento pedra irregular - área 774,00 m²
- Meio-fio - 209,00 m
- Passeio Público - área 348,98 m²
- Passeio Público existente
- Chão batido largura e comprimento variável
- Boca de Lobo - existente
- Boca de Lobo - construir
- Faixa de segurança
- Poste
- Canalização pluvial

COORDENADAS GEOGRÁFICAS:
29°04'49.01"S
53°50'55.37"O

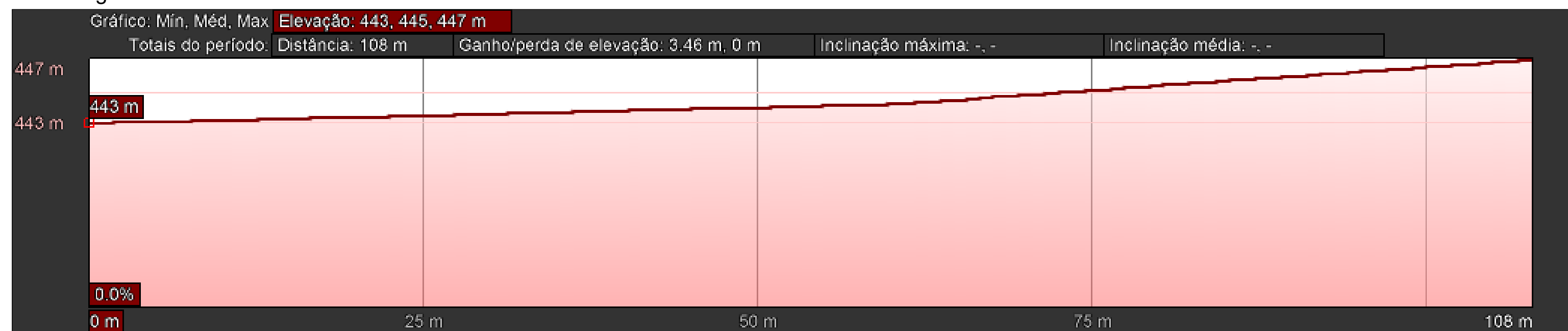


SINALIZAÇÃO
esc: 1/400



CORTE TRANSVERSAL
1/75

Perfil longitudinal Rua Laudelino Flores de Barcellos



PREFEITURA MUNICIPAL DE TUPANCIRETÃ
Rua Expedicionário João Moreira Alberto, 181 - Tupanciretã - RS
DEPARTAMENTO DE ENGENHARIA, ARQUITETURA E URBANISMO

PREFEITO MUNICIPAL - CARLOS AUGUSTO BRUM DE SOUZA

ENGENHEIRO CIVIL PAULO ROBERTO BECK RAD - CREA RS 010.326

PAVIMENTAÇÃO - PEDRAS IRREGULARES

LOCAL:
Rua Laudelino Flores de Barcellos - Bairro Antônio Augusto Oliveira Terra - Tupanciretã/RS

PRANCHA: Planta baixa - sinalização - cortes	ESCALA: indicada desenho	N.º PRANCHA: UN.
ÁREA CALÇAMENTO: 774,00 m ²	ÁREA DOS PASSEIOS: 348,98 m ²	DATA: Outubro/ 2018