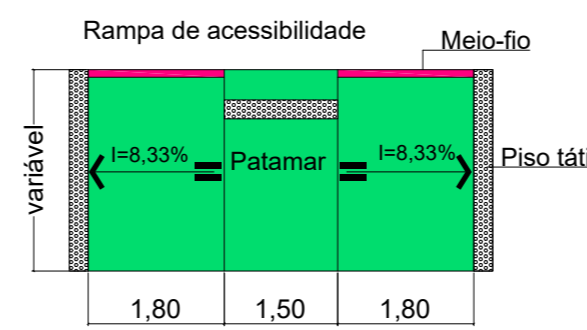

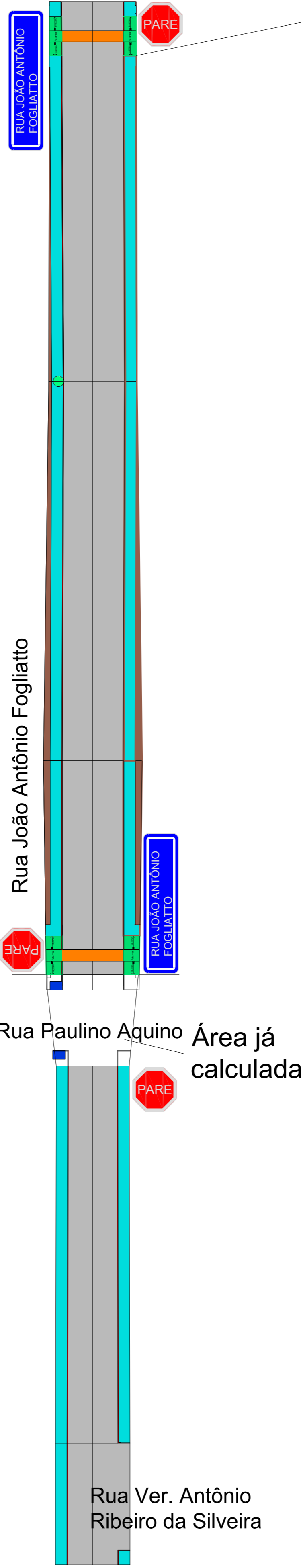
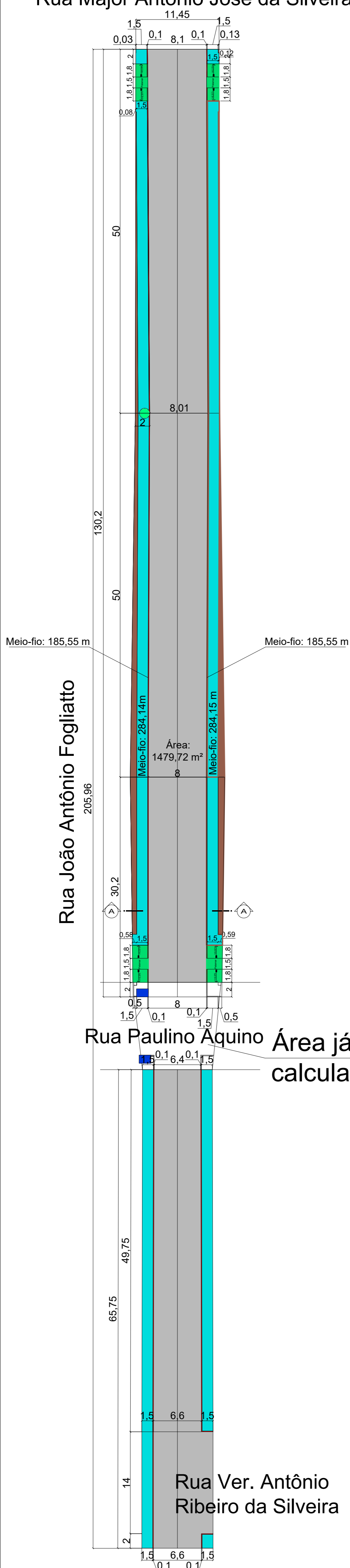


Rua Major Antônio José da Silveira



Rua Major Antônio José da Silveira



LEGENDA:

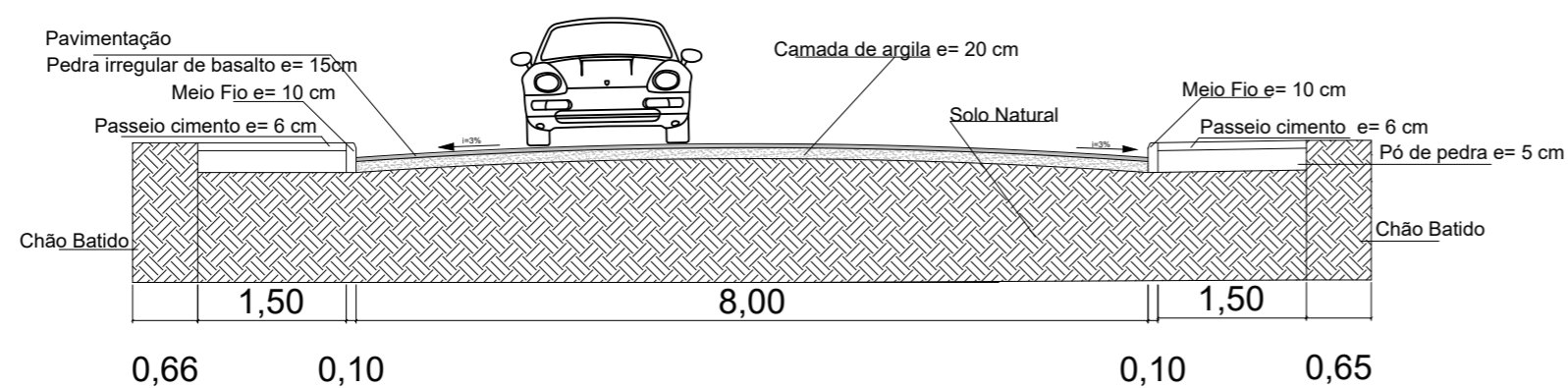
- Calçamento pedra irregular - área 1479,92 m<sup>2</sup>
- Meio-fio - 371,10 m
- Passeio Público - área 568,29 m<sup>2</sup>
- Passeio Público existente
- Chão batido largura e comprimento variável
- Boca de Lobo - existente
- Boca de Lobo - construir
- Faixa de segurança
- Poste

COORDENADAS GEOGRÁFICAS:  
 29°04'46.96"S  
 53°51'13.66"O



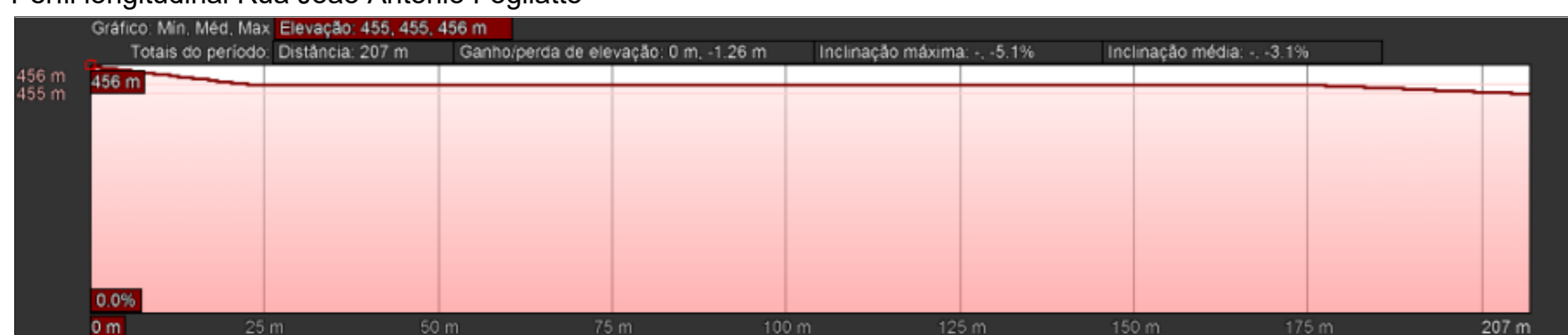
PLANTA BAIXA  
esc: 1/350

SINALIZAÇÃO  
esc: 1/400



CORTE TRANSVERSAL  
1/75

Perfil longitudinal Rua João Antônio Fogliatto



**PREFEITURA MUNICIPAL DE TUPANCIRETÃ**  
 Rua Expedicionário João Moreira Alberto, 181 - Tupanciretã - RS  
 DEPARTAMENTO DE ENGENHARIA, ARQUITETURA E URBANISMO

PREFEITO MUNICIPAL - CARLOS AUGUSTO BRUM DE SOUZA

ENGENHEIRO CIVIL PAULO ROBERTO BECK RAD - CREA RS 010.326

**PAVIMENTAÇÃO - PEDRAS IRREGULARES**

LOCAL:  
Rua João Antônio Fogliatto - Bairro Antônio Augusto de Oliveira Terra - Tupanciretã/RS

PRANCHA: Planta baixa - sinalização - cortes	ESCALA: indicada desenho	N.º PRANCHA: <b>UN.</b>
ÁREA CALÇAMENTO: 1479,92 m <sup>2</sup>	ÁREA DOS PASSEIOS: 568,29 m <sup>2</sup>	DATA: Outubro/ 2018