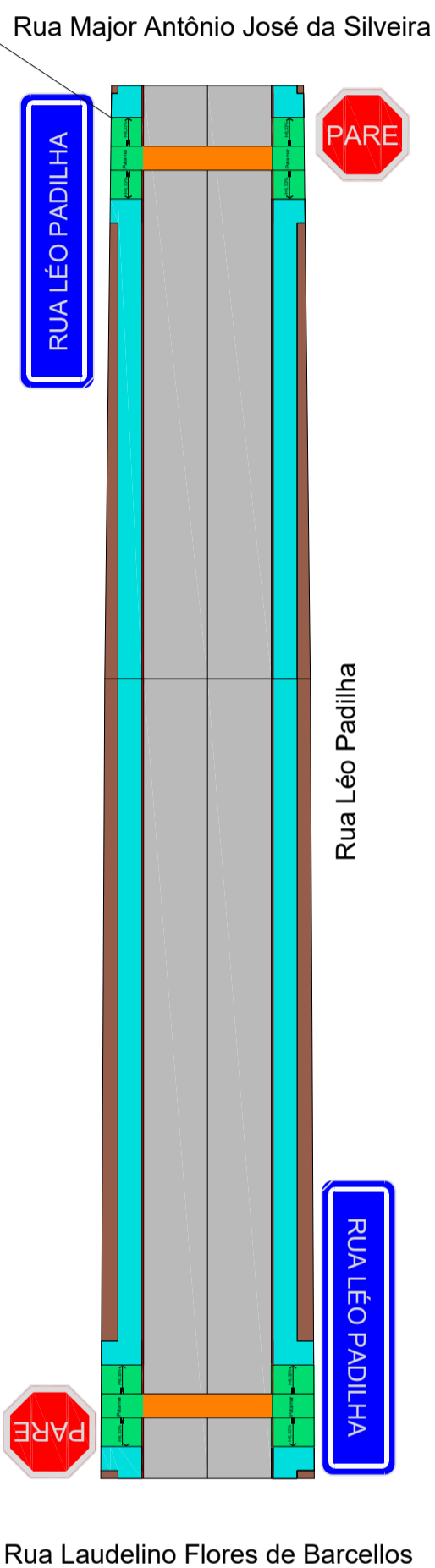
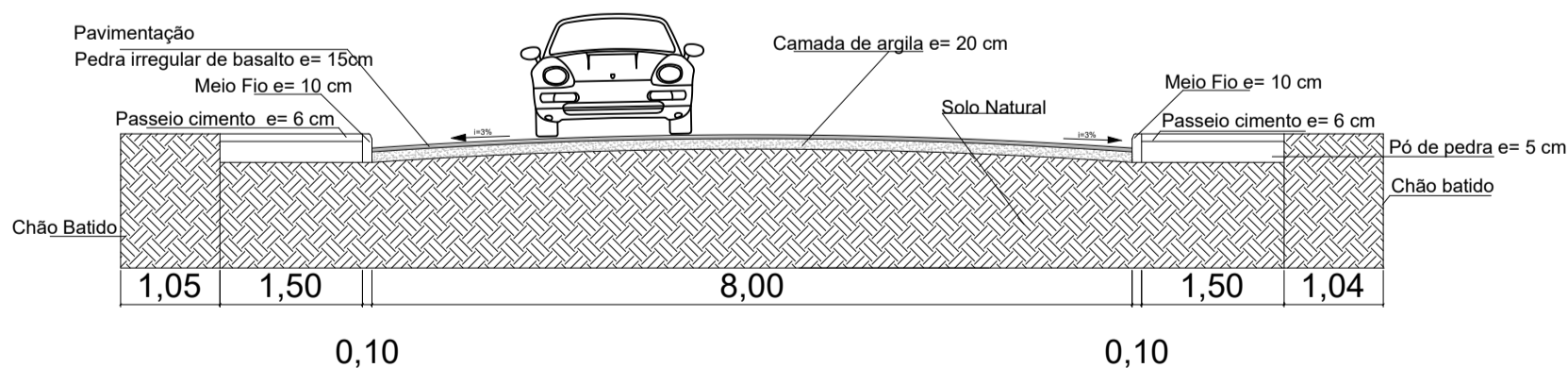


PLANTA BAIXA
esc: 1/350

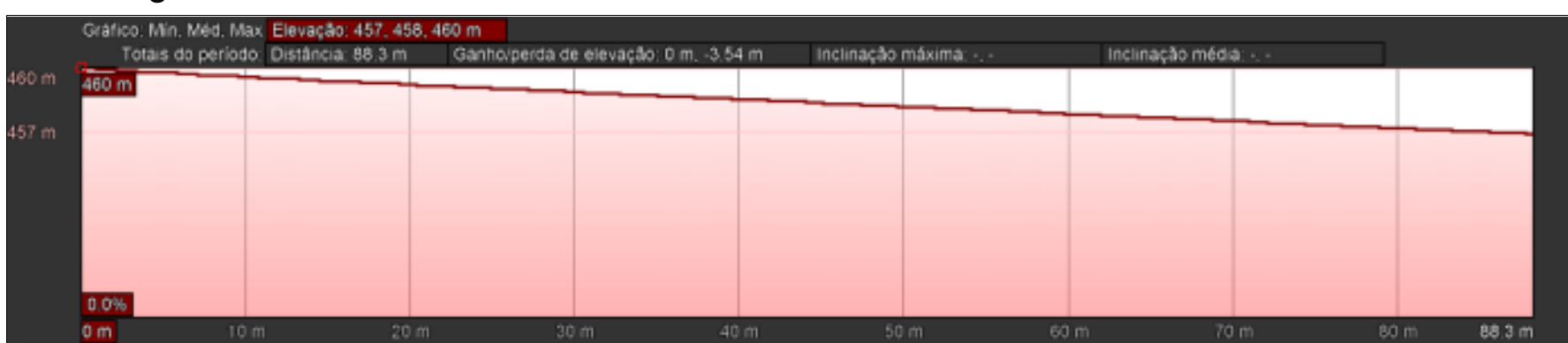


SINALIZAÇÃO
esc: 1/400



CORTE TRANSVERSAL
1/75

Perfil longitudinal Rua Léo Padilha



LEGENDA:

- Calçamento pedra irregular - área 696,80 m²
- Meio-fio - 168,20 m
- Passeio Público - área 288,14 m²
- Passeio Público existente
- Chão batido largura e comprimento variável
- Boca de Lobo - existente
- Boca de Lobo - construir
- Faixa de segurança
- Poste

COORDENADAS GEOGRÁFICAS:
29°04'46.89"S
53°51'03.97"O



PREFEITURA MUNICIPAL DE TUPANCIRETÃ
Rua Expedicionário João Moreira Alberto, 181 - Tupanciretã - RS
DEPARTAMENTO DE ENGENHARIA, ARQUITETURA E URBANISMO

PREFEITO MUNICIPAL - CARLOS AUGUSTO BRUM DE SOUZA

ENGENHEIRO CIVIL PAULO ROBERTO BECK RAD - CREA RS 010.326

PAVIMENTAÇÃO - PEDRAS IRREGULARES

LOCAL: Rua Léo Padilha - Bairro Antônio Augusto de Oliveira Terra - Tupanciretã/RS

PRANCHA: Planta baixa - sinalização - cortes

ESCALA: indicada desenho

N.º PRANCHA:

ÁREA CALÇAMENTO: 696,80 m²

ÁREA DOS PASSEIOS: 288,14 m²

DATA: Outubro/ 2018

UN.