










LEGENDA:

-  Caapeamento asfáltico - área 408,89 m²
-  Meio-fio
-  Passeio Público
-  Passeio Público existente
-  Canteiros
-  Boca de Lobo - existente
-  Boca de Lobo - a construir
-  Boca de Lobo - existente a reformar
-  Poste

COORDENADAS GEOGRÁFICAS:

29° 4'52.57"S
53° 50'9.77"O



PLANTA BAIXA
esc: 1/500



PREFEITURA MUNICIPAL DE TUPANCIRETÃ
Rua Expedicionário João Moreira Alberto, 181 - Tupanciretã - RS
DEPARTAMENTO DE ENGENHARIA, ARQUITETURA E URBANISMO

PREFEITO MUNICIPAL - GUSTAVO HERTER TERRA

ENGENHEIRO CIVIL - CARLOS JOSÉ MARCHESAN KÜMMEL FÉLIX - CREA RS 197820

CAPEAMENTO ASFÁLTICO

LOCAL: Rua Otacílio Tupanceretan de Azevedo - Bairro Centro - Tupanciretã/RS

PRANCHA: Planta baixa, planta de sinalização, seção transversal e detalhes

ESCALA: indicada desenho

N.º PRANCHA:

03/08

ÁREA PISTA DE ROLAMENTO: 408,89 m²

DESENHISTA: Jonatan Patias Moura

DATA: Julho/2021