

RUA BORGES DO CANTO

RUA GENERAL PORTINHO

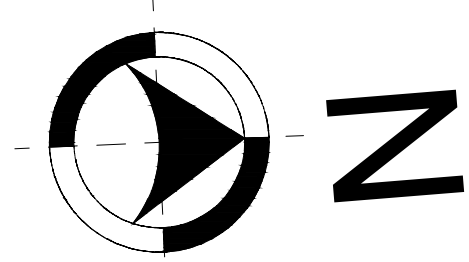
RUA PAULINO AQUINO

RUA PAULINO AQUINO










RUA CARLOS MARIENSE DE ABREU

# PLANTA BAIXA

esc: 1/500



### LEGENDA:

-  Caapeamento asfáltico - área 1.021,75 m<sup>2</sup>
-  Meio-fio
-  Passeio Público
-  Passeio Público existente
-  Canteiros
-  Boca de Lobo - existente
-  Boca de Lobo - a construir
-  Boca de Lobo - existente a reformar
-  Poste

### COORDENADAS GEOGRÁFICAS:

29° 4'52.72"S  
53°50'19.21"O



**PREFEITURA MUNICIPAL DE TUPANCIRETÃ**  
Rua Expedicionário João Moreira Alberto, 181 - Tupanciretã - RS  
DEPARTAMENTO DE ENGENHARIA, ARQUITETURA E URBANISMO

PREFEITO MUNICIPAL - GUSTAVO HERTER TERRA

ENGENHEIRO CIVIL - CARLOS JOSÉ MARCHESAN KÜMMEL FÉLIX - CREA RS 197820

### CAPEAMENTO ASFÁLTICO

LOCAL: Rua Paulino Aquino - Bairro Centro - Tupanciretã/RS

PRANCHA: Planta baixa, planta de sinalização, seção transversal e detalhes

ESCALA: indicada desenho

N.º PRANCHA:

ÁREA PISTA DE ROLAMENTO:  
1.021,75 m<sup>2</sup>

DESENHISTA:  
Jonatan Patias Moura

DATA:  
Julho/2021

**02/08**