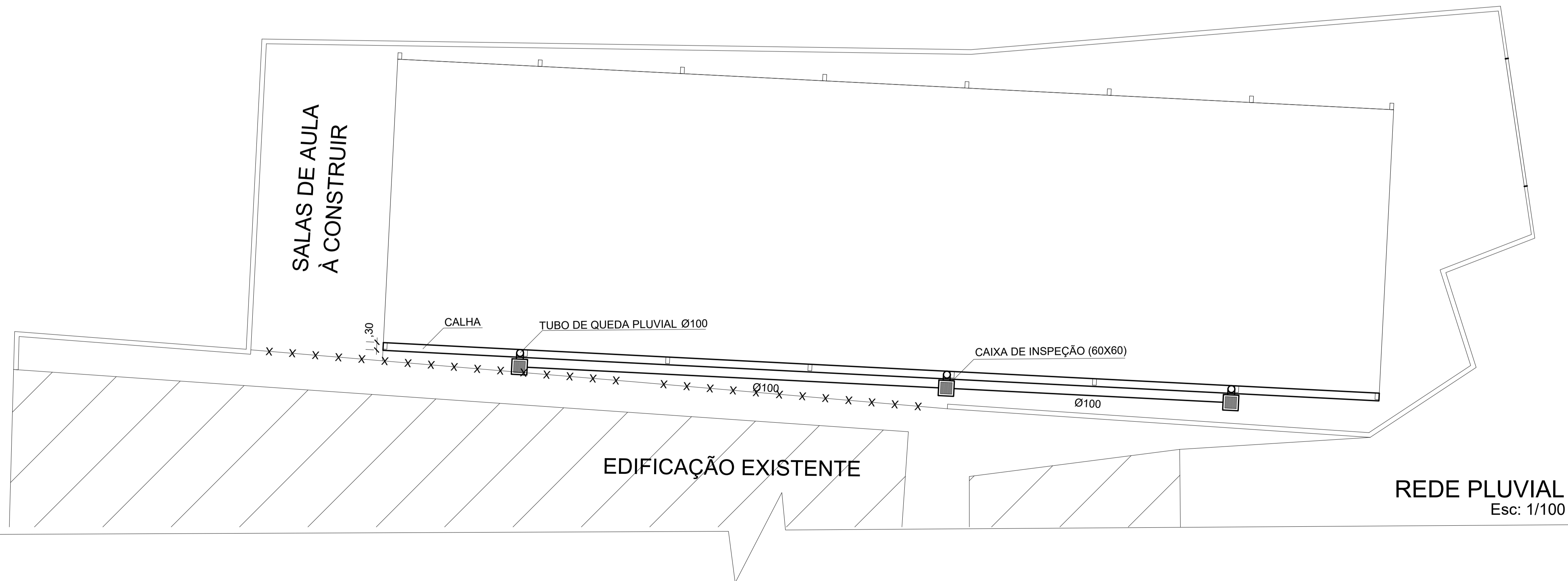
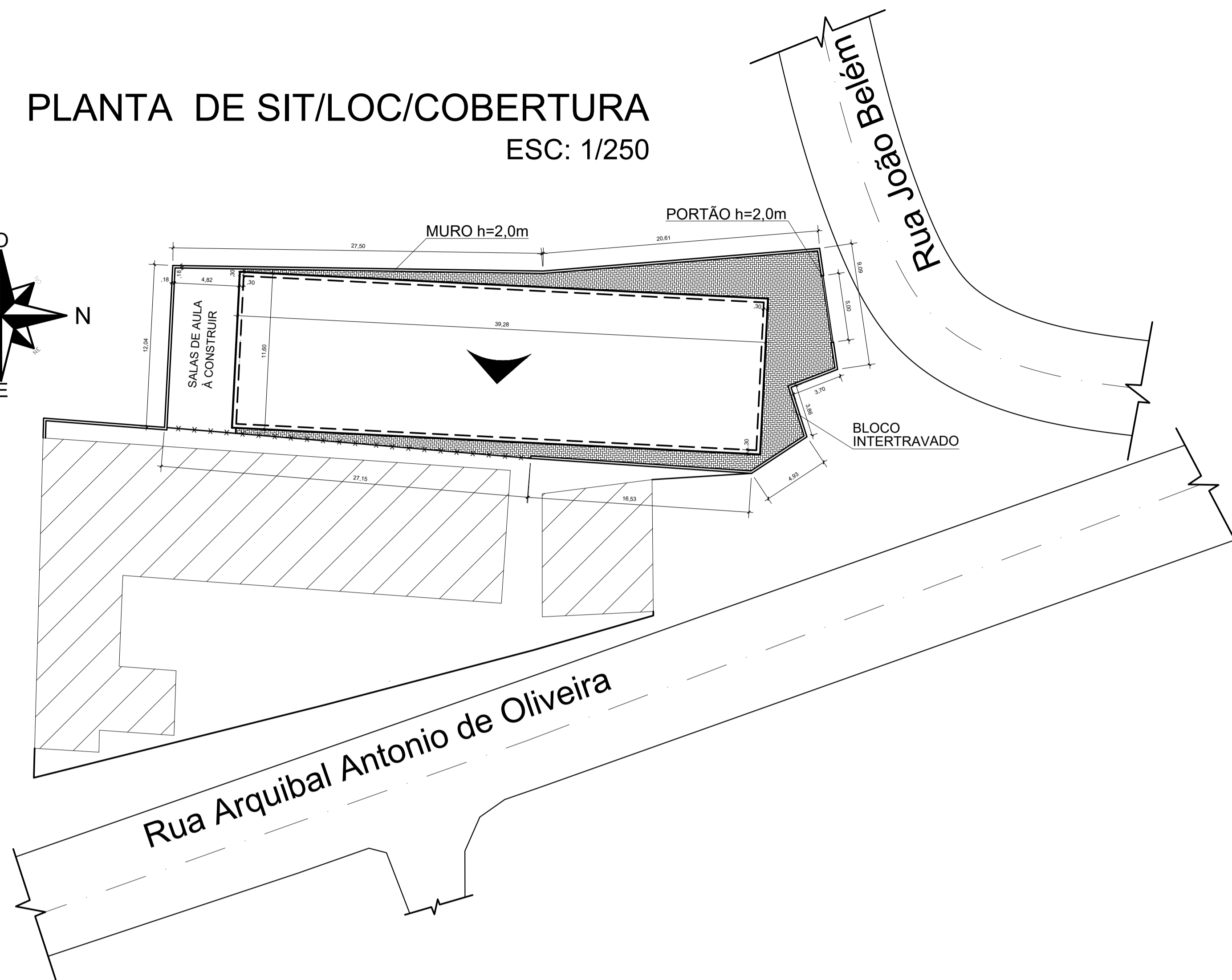
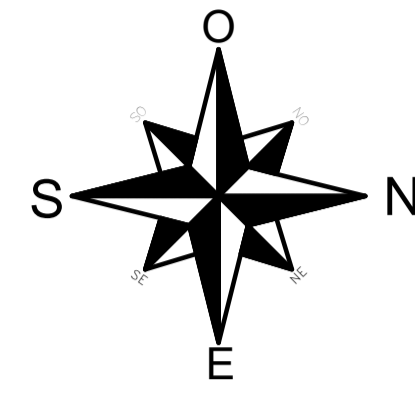


PLANTA DE SIT/LOC/COBERTURA
ESC: 1/250



PREFEITURA MUNICIPAL DE TUPANCIRETÃ
Rua Expedicionário João Moreira Alberto, 181 - Tupanciretã - RS
DEPARTAMENTO DE ENGENHARIA, ARQUITETURA E URBANISMO

PREFEITO MUNICIPAL - GUSTAVO HERTER TERRA

PROJETO: PAULO ROBERTO BECK RAD - CREA RS 010326

PROJETO: MARA MARDINI PAZ - CAU A A11099-0

QUADRA E.M.E.F BRASILINA TERRA

LOCAL: Bairro Cel. Marcial Terra - Rua Arquibal Antonio de Oliveira - Tupanciretã/RS

FRANCHA: Rede Pluvial - Situação - Localização - Cobertura	LAYOUT E DESENHO: Gabriela de Souza Dias	N.º FRANCHA: 02/02
ÁREA TOTAL: 425,48 m ²	ESCALA: Indicadas	DATA: Agosto / 2021