

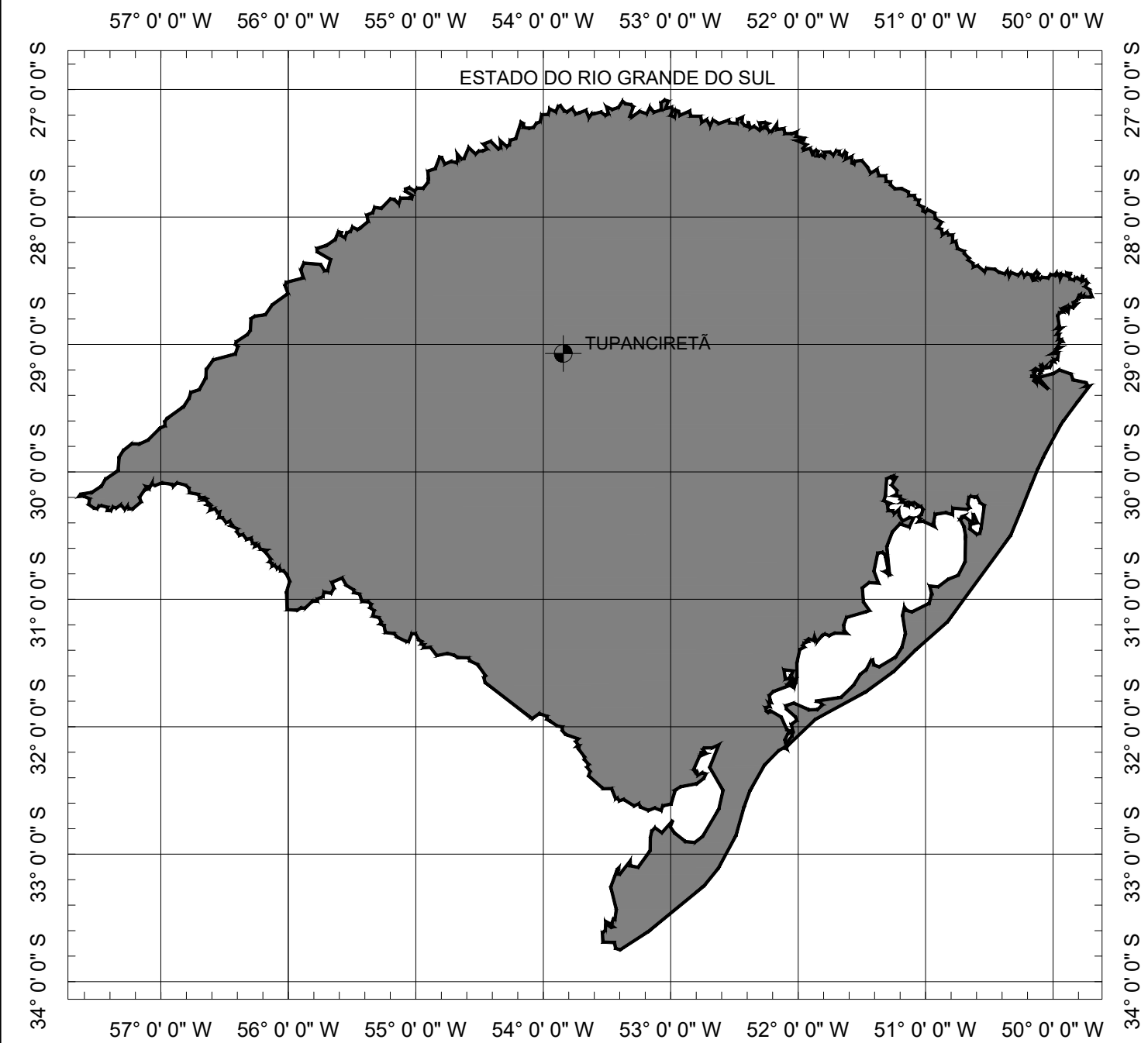
ESTADO DO RIO GRANDE DO SUL
PREFEITURA MUNICIPAL DE TUPANCIRETÃ

PROJETO DE PAVIMENTAÇÃO

LOCAL: RUA MARCÍLIO DIAS T2

TRECHO: RUA TUPAN - FIM DA RUA

ÁREA: $33,08\text{m} \times 7,00\text{m} + 1,73 \text{ (BOCAS)} = 233,29 \text{ m}^2$



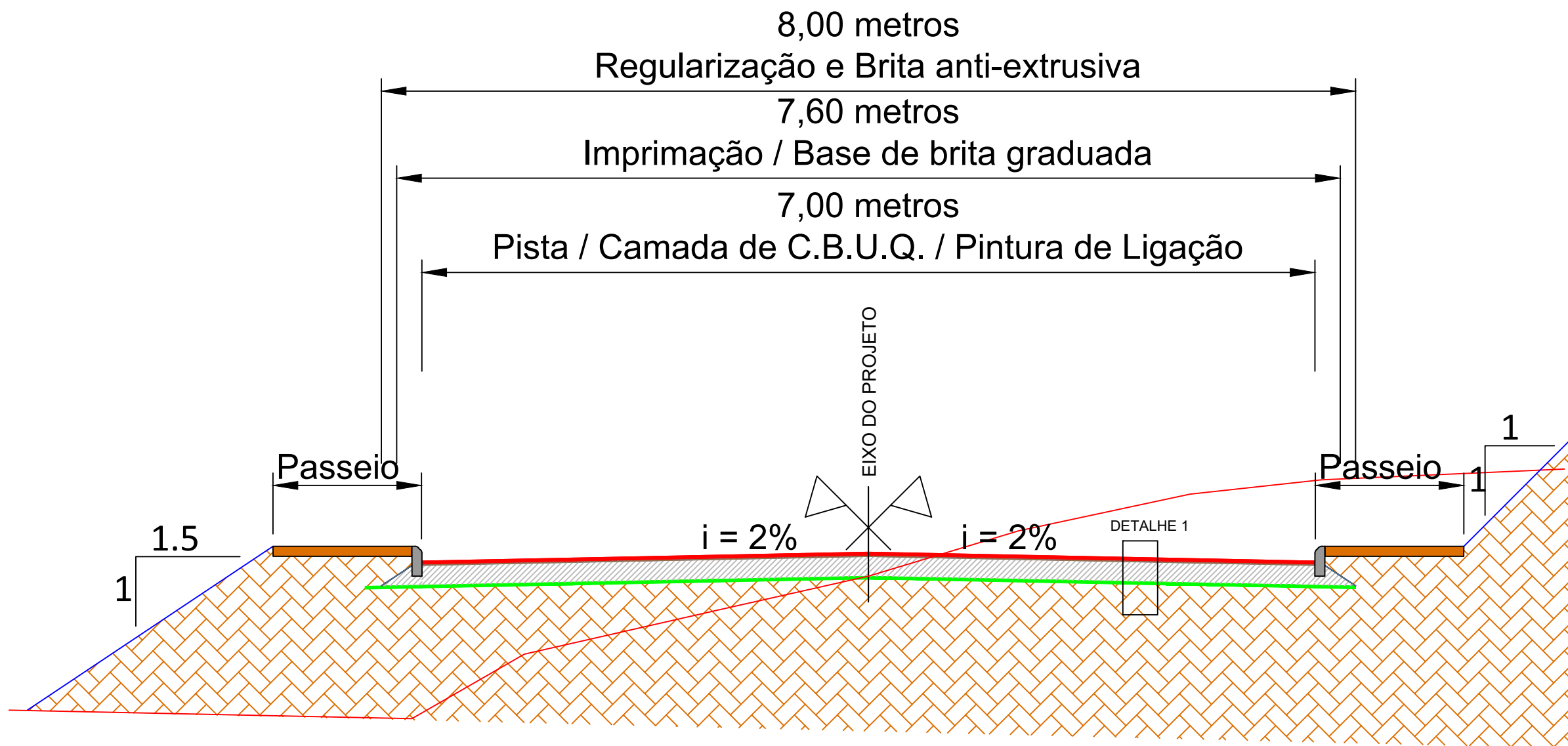
SITUAÇÃO
Sem escala



LOCALIZAÇÃO
Imagem de satélite
Sem escala

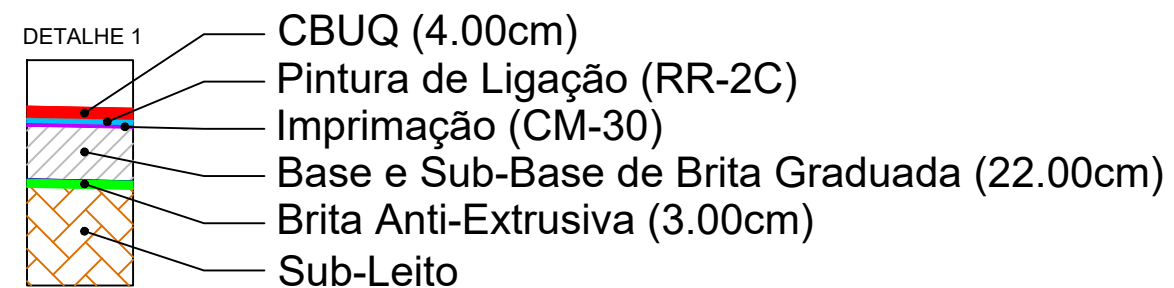
PREFEITURA MUNICIPAL DE TUPANCIRETÃ

TIPO: PLANTA DE SITUAÇÃO E LOCALIZAÇÃO	PROPRIETÁRIO: _____	DATA: 2022
LOCAL: RUA MARCÍLIO DIAS T2	RESPONSÁVEL TÉCNICO: _____	ESCALA: SEM ESCALA
TRECHO: RUA TUPAN - FIM DA RUA		PRANCHA: Única
ÁREA: 33,08m X 7,00m + 1,73 (BOCAS) = 233,29 m²		



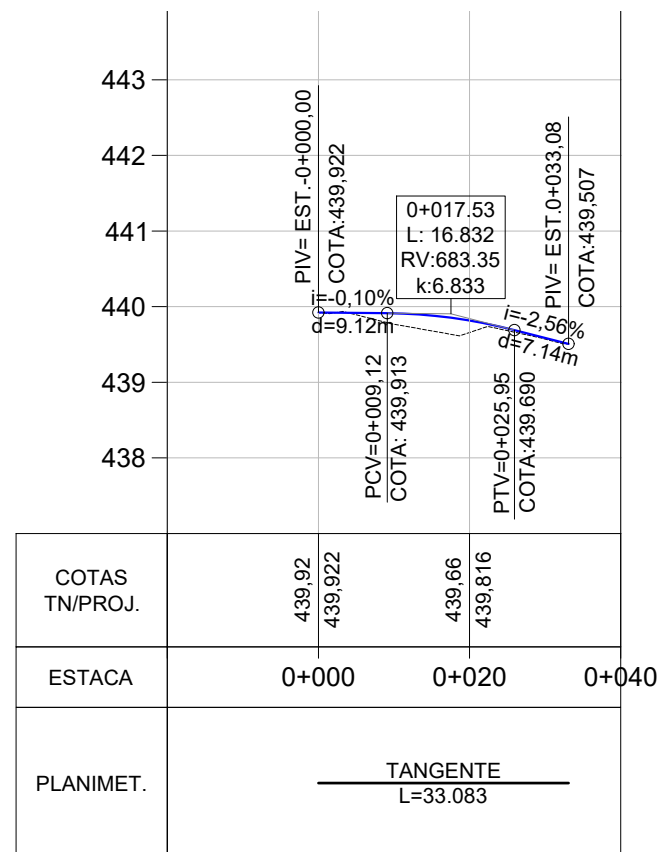

SEÇÃO TIPO DE PAVIMENTAÇÃO

SEM ESCALA



PREFEITURA MUNICIPAL DE TUPANCIRETÃ

TIPO:	SEÇÃO TIPO PAVIMENTAÇÃO	PROPRIETÁRIO:	DATA:
LOCAL:	RUA MARCÍLIO DIAS T2		2022
TRECHO:	RUA TUPAN - FIM DA RUA	RESPONSÁVEL TÉCNICO:	ESCALA:
ÁREA:	33,08m X 7,00m + 1,73 (BOCAS) = 233,29 m ²		SEM ESCALA
			PRANCHA:
			Única



Norte
Eixo Projetado

Meio Fio Novo

Offset de Terraplenagem

Talude de Terraplenagem

PLANTA BAIXA

Cerca Existente

Poste

Meio Fio Existente

Meio Fio Proj. em Outra Rua

PERFIL

Perfil Terreno Natural

Perfil projetado (Pavimento)

PREFEITURA MUNICIPAL DE TUPANCIRETÃ

TIPO: GEOMÉTRICO

LOCAL: RUA MARCÍLIO DIAS T2

TRECHO: RUA TUPAN - FIM DA RUA

ÁREA: 33,08m X 7,00m + 1,73 (BOCAS)= 233,29 m²

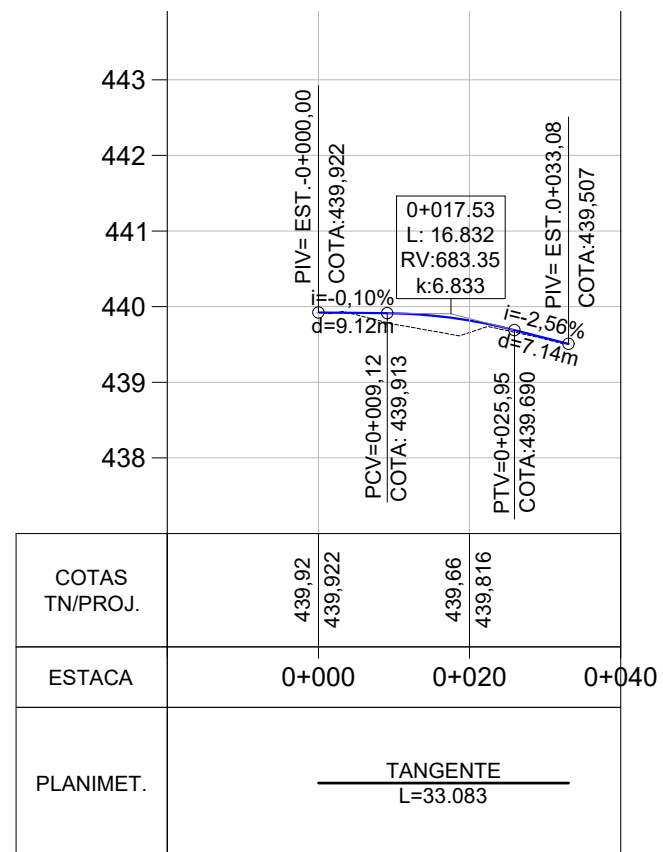
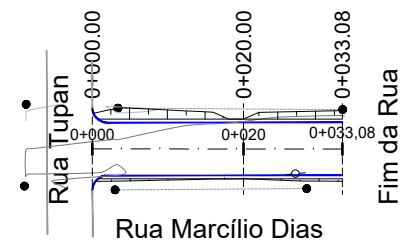
PROPRIETÁRIO:

RESPONSÁVEL TÉCNICO:

DATA: 2022

ESCALA: Horizontal: 1/1000 Vertical: 1/100

PRANCHA: GE - 1

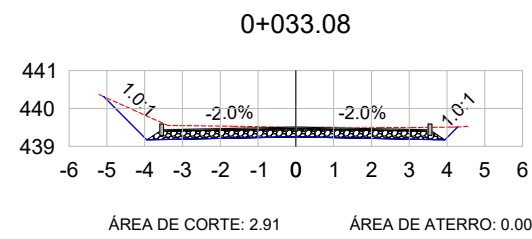
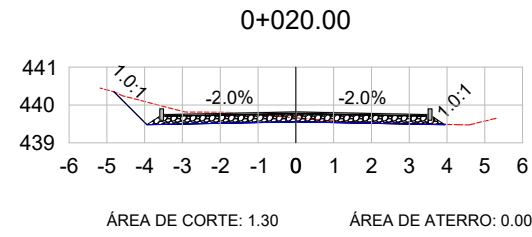
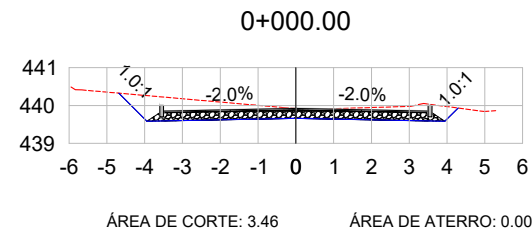


- PLANTA BAIXA**
- Norte
 - Eixo Projetado
 - Meio Fio Novo
 - Offset de Terraplenagem
 - Talude de Terraplenagem
 - Cerca Existente
 - Poste

- PERFIL**
- Perfil Terreno Natural
 - Perfil projetado (Pavimento)

PREFEITURA MUNICIPAL DE TUPANCIRETÃ

TIPO: TERRAPLENAGEM	PROPRIETÁRIO: _____	DATA: 2022
LOCAL: RUA MARCÍLIO DIAS T2	RESPONSÁVEL TÉCNICO: _____	ESCALA: Horizontal: 1/1000 Vertical: 1/100
TRECHO: RUA TUPAN - FIM DA RUA		PRANCHA: TP - 1
ÁREA: 33,08m X 7,00m + 1,73 (BOCAS) = 233,29 m²		



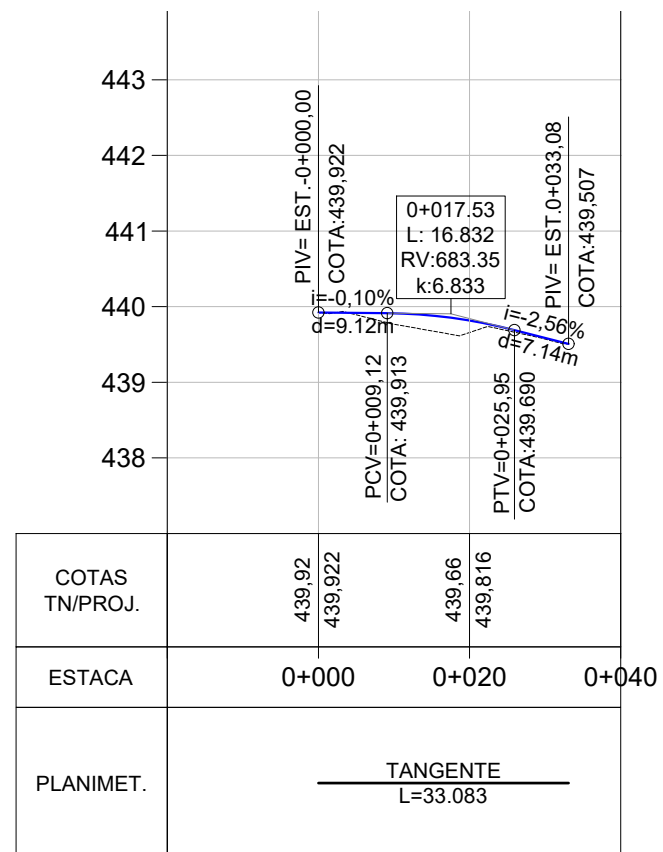
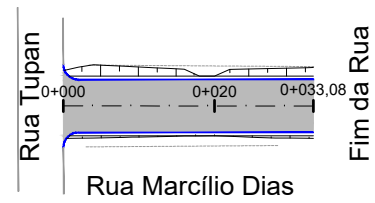
VOL. DE TERRAP. ALINHAMENTO - 01							
Estaca	Área de Corte (m ²)	Área de Aterro (m ²)	Volume de Corte (m ³)	Volume de Aterro (m ³)	Volum. Corte Acum. (m ³)	Volum Aterro Acum. (m ³)	Volume Líquido (m ³)
0+000,00	3,46	0,00	0,00	0,00	0,00	0,00	0,00
0+020,00	1,30	0,00	47,57	0,00	47,57	0,00	47,57
0+033,08	2,91	0,00	27,54	0,00	75,11	0,00	75,11

LEGENDA:

- TERRENO NATURAL
- TERRENO PROJETADO

PREFEITURA MUNICIPAL DE TUPANCIRETÃ

TIPO: SEÇÕES TRANSVERSAIS	PROPRIETÁRIO: _____	DATA: 2022
LOCAL: RUA MARCÍLIO DIAS T2	RESPONSÁVEL TÉCNICO: _____	ESCALA: 1/200
TRECHO: RUA TUPAN - FIM DA RUA		PRANCHA: SEC - 1
ÁREA: 33,08m X 7,00m + 1,73 (BOCAS)= 233,29 m ²		



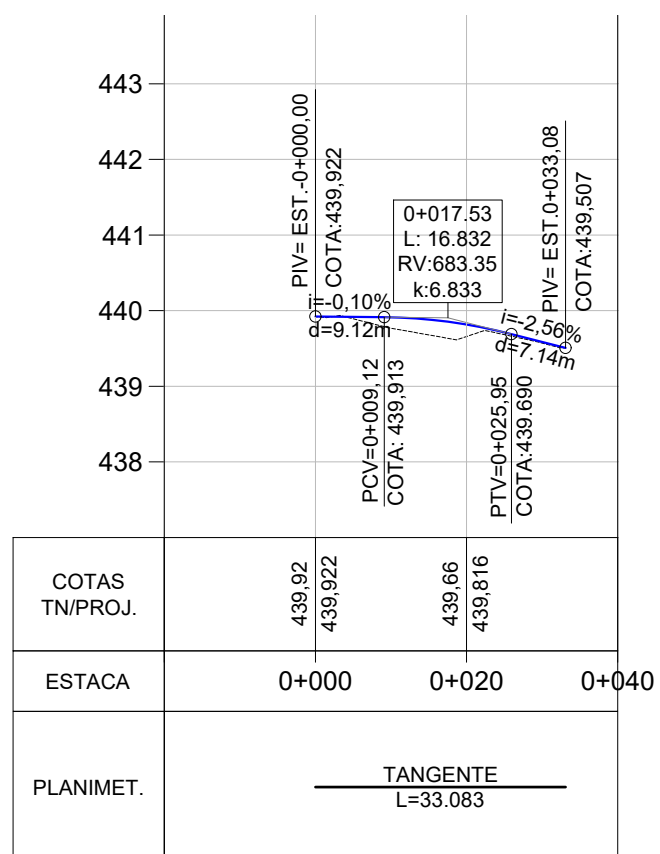
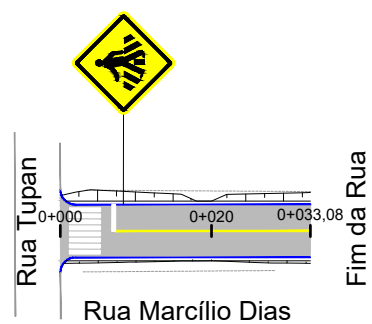
PLANTA BAIXA

PERFIL LONGITUDINAL

PREFEITURA MUNICIPAL DE TUPANCIRETÃ

- MEIO FIO NOVO
- SIMBOLO DE NORTE
- - - - CERCA EXISTENTE
- POSTE
- MOURÃO DE DIVISA
- OFSSET DE TERRAPLENAGEM
- PAVIMENTO NOVO
- MEIO FIO EXISTENTE
- MEIO FIO PROJETADO EM OUTRA RUA
- PERFIL DO PROJETO

TIPO: PAVIMENTAÇÃO	PROPRIETÁRIO: 	DATA: 2022
LOCAL: RUA MARCÍLIO DIAS T2 TRECHO: RUA TUPAN - FIM DA RUA ÁREA: 33,08m X 7,00m + 1,73 (BOCAS)= 233,29 m²	RESPONSÁVEL TÉCNICO: 	ESCALA: Horizontal: 1/1000 Vertical: 1/100 PRANCHA: PAV - 1



LEGENDA

	ÁREA DE PAVIMENTO		FAIXA DE PEDESTRES
	SINALIZAÇÃO DE EIXO		
	PLACA A-32b (PASSAGEM DE PEDESTRES)		

PREFEITURA MUNICIPAL DE TUPANCIRETÃ

TIPO: SINALIZAÇÃO	PROPRIETÁRIO: _____	DATA: 2022
LOCAL: RUA MARCÍLIO DIAS T2		ESCALA: Horizontal: 1/1000 Vertical: 1/100
TRECHO: RUA TUPAN - FIM DA RUA	RESPONSÁVEL TÉCNICO: _____	PRANCHA: SIN - 1
ÁREA: 33,08m X 7,00m + 1,73 (BOCAS)= 233,29 m²		